

МИНИСТЕРСТВО КУЛЬТУРЫ СССР  
**ПАМЯТНИКИ ИСТОРИИ И КУЛЬТУРЫ СССР**  
 (НЕДВИЖИМЫЕ)

СОЮЗНАЯ РЕСПУБЛИКА РСФСР

Минкультуры. Гл. управление охраны, реставрации и использования памятников  
 (наименование республиканского органа охраны памятников)  
 истории и культуры.

## П А С П О Р Т

I. НАИМЕНОВАНИЕ ПАМЯТНИКА Дом жилой типа "связь" (деревянный)

II. ТИПОЛОГИЧЕСКАЯ  
 ПРИНАДЛЕЖНОСТЬ

памятник археологии	памятник истории	памятник архитектуры	памятник монумент. иск-ва
		2	

III. ДАТИРОВКА ПАМЯТНИКА (или дата исторического события, с которым связано возникнове-  
 ние памятника — для памятников истории)

нач. XX в.

IV. АДРЕС (местонахождение) ПАМЯТНИКА Новосибирская обл., Тогучинский р-н,  
 (АССР, край, область, район, автономная обл.,

с. Коурак

, ул. Центральная, 61.

(национальный округ, населенный пункт, пути подъезда)

V. ХАРАКТЕР  
 СОВРЕМЕННОГО  
 ИСПОЛЬЗОВАНИЯ

по первонач. назначению	культурно- просветит.	туристско- экскурсион.	лечебно-оздо- ровительн.	жилые помещения	хозяйст- венное	не исполь- зуется
+	музей библ. клуб		бол.н. санат. д/отд.	+	учреждение торгов. промышл. склад	

ПРИЛОЖЕНИЯ:

Фото общего вида — 3  
 Фото фрагментов — 1  
 Генплан —  
 Обмеры: план — 1  
           фасад —  
           разрез —  
 Схематический план фотофиксации — 1  
 охранной зоны —

12

## VI. ИСТОРИЧЕСКИЕ СВЕДЕНИЯ

- |    |   |   |
|----|---|---|
| а) | для памятников археологии                           | — история возникновения, кем и когда производились разведки и раскопки, место хранения коллекций.                     |
|    | для памятников истории                              | — история возникновения: краткая характеристика событий и лиц, в связи с которыми объект приобрел значение памятника. |
|    | для памятников архитектуры и монументального иск-ва | — автор, строитель, заказчик, история создания.   |

Автор, строитель, заказчик не известны. Характер фасадного декора и конструктивные особенности позволяют отнести постройку к нач. XX в.

б) перестройки и утраты, изменившие первоначальный облик памятника

В начале 1980-х гг. тесовая кровля заменена на шиферную, произведена внутренняя перепланировка. Пристроены новые дощатые сени с сев.-зап. Прорезана новая дверь в стене дома и заложен дверной проем в перегородке.

в) реставрационные работы (общая характеристика, время, автор место хранения документации)

Не проводились.

VII. ОПИСАНИЕ ПАМЯТНИКА

а)	для памятников археологии	— характер культурного слоя, важнейшие находки.
	для памятников истории	— характеристика памятника, наличие, текст и время установления мемориальной доски.
	для памятников архитектуры	— основные особенности планировочной, композиционно-пространственной структуры и конструкций; характер декора фасадов и интерьеров; наличие живописи, скульптуры, прикладного искусства; строительный материал, основные габариты.
	для памятников монумент. иск-ва	— основные особенности композиционно и колористического решения; тексты, материал, техника, размер.

Дом жилой находится в центральной части села. Юго-вост. фасад участвует в формировании фронта застройки сельской площади. Изба представляет собой прямоугольный сруб с двускатной крышей с карнизом большого выноса.

В плане дом типа "связь" разгорожен на три помещения поперечными бревенчатыми стенами. В средней и сев.-вост. частях дома печи с плитами. Ранее дом принадлежал одной семье, впоследствии он был переделан на две квартиры, для чего была прирублена входная дверь, ведущая в сев.-вост. часть. Сруб дома и поперечные стены внутри срублены из сосновых полубревен диаметром до 30 см. Карниз обшит гладкими досками по стропильным выпускам, в угловых частях прибит железными штырями. Сруб стоит на высоких окладных венцах диаметром до 50 см, на деревянных стульях.

Все окна дома с лучковой перемычкой обрамлены наличниками. Лобовая доска наличников украшена резным накладным рельефом - "драпировка с кистями". Карниз наличника криволинейного очертания с декоративным элементом на оси симметрии в виде валют, фланкирующих упрощенную пальметту. Свесы карниза наличника поддерживаются криволинейными пропиленными кронштейнами. Фартук наличника имеет криволинейное очертание. Свесы имеют пикообразное завершение. Оконные проемы без ставней.

Размеры сруба в плане - 12,0 x 4,5 м.

В интерьере избы "со связью" стены и потолки оштукатурены, плахи пола окрашены, печи переделаны, атрибуты крестьянского быта нач. XX в. отсутствуют.

б) общая оценка общественной, научно-исторической и художественной значимости памятника.

*Выразительность объемной композиции, монументальность образа дома,* характерные типологические объемно-планировочные особенности, декор оконных проемов позволяют отнести данное здание к *интересным* памятникам сибирского народного зодчества нач. XX в.

VIII. ОСНОВНАЯ БИБЛИОГРАФИЯ, АРХИВНЫЕ ИСТОЧНИКИ, ИКОНОГРАФИЧЕСКИЙ МАТЕРИАЛ

Не обнаружены.

Сведения получены от Навалихиной Зинаиды Григорьевны, 1923 г. рождения (с. Коурак)

205

IX. ТЕХНИЧЕСКОЕ СОСТОЯНИЕ

характеристика общего состояния:  
для памятников археологии

культурного слоя  
важнейших находок

для памятников архитек-  
туры и истории

конструкций  
стен  
покрытий  
потолков  
пола  
декора фасадов  
интерьеров

в интерьере:

живописи  
скульптуры  
прикл. иск-ва

для памятников мону-  
ментального искусства

цоколя  
постаменты  
скульптуры  
грунта  
красочного слоя

хорошее	среднее	плохое	аварийное
	+		
	+		
	+		
		+	
	+		
	+		

X. СИСТЕМА ОХРАНЫ

	союзная	республ.	местная	не состоит
а) категория охраны				+
б) дата и № документа о принятии под охрану	_____			

в) границы охранной зоны и зоны регулирования застройки (краткое описание со ссылкой на утверждающий документ)


Охранная зона не установлена.

г) балансовая принадлежность и конкретное использование на балансе с/совета.  
Коммунальная квартира Навалихиной З.Г.

д) дата и № охранного документа не имеется

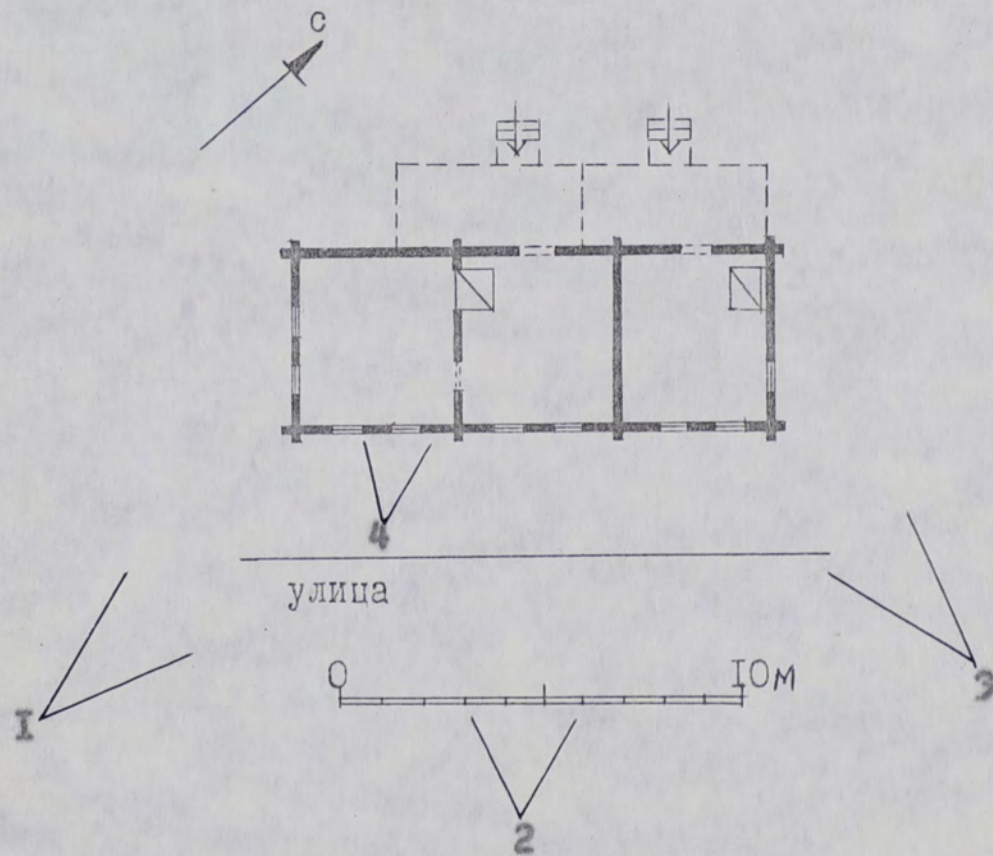
Дата составления паспорта  
"19" июля 1989 г.

Составитель Баландин С.Н., архитектор  
(ф., и., о., должность или профессия)  
(подпись)



Инспектор по охране памятников Тимяшевская Л.В.  
(подпись)

Новосибирская обл., Тогучинский р-н.,  
с. Коурак  
Дом жилой типа "связь" (деревянный)  
Схема фотофиксации

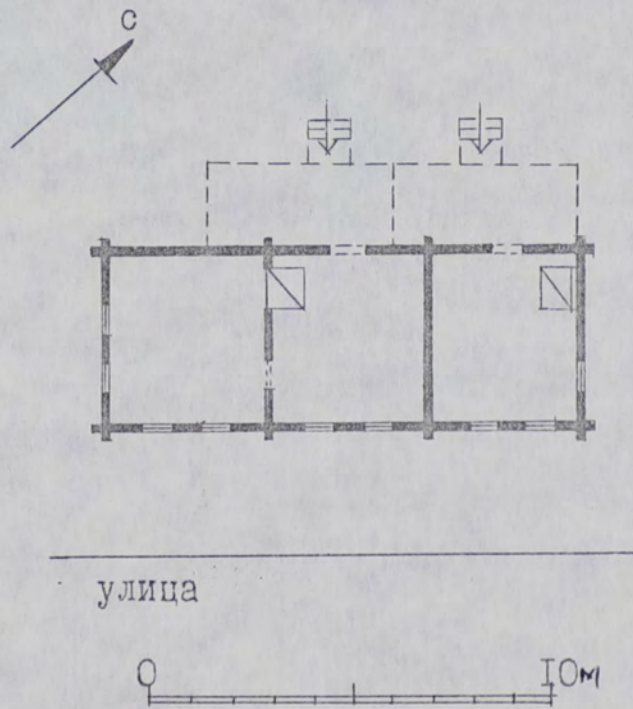


1989г.

Н. Филиппова, Е. Смирнова

Новосибирская обл., Тогучинский р-н  
с. Коурак  
Дом жилой типа "связь" (деревянный)

План



1989г.

Н. Филиппова, Е. Смирнова



5

Кадр № 2 Новосибирская область, Тогучинский район, 5  
с. Коурак  
Дом жилой типа "связь" (деревянный), нач. XX в.  
юго-вост. фасад  
фото Журина Н.П. 1989г.



Кадр № I Новосибирская область, Тогучинский район,  
с. Коурак

Дом жилой типа "связь" (деревянный), нач. XX в.  
юго-зап. и юго-вост. фасады

фото Журина Н.П. 1989г.



Кадр № 3 Новосибирская область, Тогучинский район,

с. Коурак

Дом жилой типа "связь" (деревянный), нач. XX в.  
юго-вост. и сев.-вост. фасады

фото Журина Н.П. 1989г.

7



Кадр № 4 Новосибирская область, Тогучинский район,  
с. Коурак  
Дом жилой типа "связь" (деревянный), нач. XX в.  
два окна юго-вост. фасада  
фото Журина Н.П. 1989г.